



**SAC Hörnli**  
Züri Oberland

**Sektion Hörnli**

Schweizer Alpen-Club SAC  
Club Alpin Suisse  
Club Alpino Svizzero  
Club Alpin Svizzer



# Sektionsprogramm Juni - August 2024

# #zusammenunterwegs

Und jedes Jahr im Sommerhoch.



Die schönsten individuellen  
Berggeschichten findest auf  
[baechli-bergsport.ch](https://baechli-bergsport.ch)

50 Jahre  
Bergleidenschaft

SEIT 1974



**B'ACHLI**  
BERGSport

Filiale Volketswil | Brunnenstrasse 1, 8604 Volketswil



### Vorstand

Präsident	Rolf Meili Hinwilerstrasse 44 8626 Ottikon	079 396 30 32 r.meili@ggaweb.ch
Vizepräsident	Walter Diefenbacher Wermatswilerstrasse 5 8610 Uster	079 203 76 43 walter.diefenbacher@bluewin.ch
Aktuarin	Kathrin Schwarz Hauflandweg 7 8605 Gutenswil	079 509 25 39 schwarz.kathrin@gmx.net
Mitgliederdienst	Daniela Hoegger Bonstettenstrasse 7 8610 Uster	079 946 42 39 daniela.hoegger@gmail.com
Finanzen/Werbung	Beat Senn Gizbuelweg 1 8335 Hittnau	079 623 00 48 br.senn@bluewin.ch
Tourenchef Sommer	Corinne Aeschbacher Druesbergstrasse 3 8610 Uster	044 940 86 75 corinne.aeschbacher@hispeed.ch
Tourenchef Winter	André Meyer Wabergstrasse 3 8345 Adetswil	076 280 09 73 andre@skistylers.ch

### Publikation

Website www.sac-hoernli.ch	Kathrin Senn Im Rigiblick 27 8623 Wetzikon	078 821 08 99 sennkathrin@gmail.com
	Kathrin Schwarz Hauflandweg 7 8605 Gutenswil	079 509 25 39 schwarz.kathrin@gmx.net
Druck	Druckerei Sieber AG Kemptnerstrasse 9 8340 Hinwil	info@druckerei-sieber.ch
Redaktion	Manuela Bär Seestrasse 129a 8610 Uster	079 297 98 50 baer.manuela@hotmail.com

Titelbild: Mit dieser Geiss habe ich das erste Bulletin im Jahr 2015 gestaltet, mit ihr beende ich mein letztes Bulletin 2024, herzlichen Dank Rita Fehner

## Info des Präsidenten



Liebe Mitglieder

Die GV 2024 ist vorüber. Erfreulich, dass 50 Mitglieder sich den Freitagabend reserviert hatten. Yvonne Uttinger, tritt nach 19 Jahren, von ihrem Amt als Mitglieder-dienst-Verantwortliche ab. Yvonne hat mit viel Engagement in ihrem Amt gewaltet und viele knifflige Probleme mit dem Zentralverband lösen können. Für ihre langjährige Treue und ihren grossen Einsatz danken wir ihr herzlich.

Mit Daniela Hoegger konnten wir eine Nachfolgerin finden. Wir wünschen Daniela einen guten Einstieg in den Vorstand und freuen uns auf die Zusammenarbeit. Die Wahl erfolgte einstimmig, wie auch alle anderen Traktanden der GV.



vom Bulletin no 76



zum Bulletin no 114

Das aktuelle Bulletin, das ihr in den Händen haltet, ist die letzte Ausgabe die Rita Frehner als verantwortliche Redaktorin erarbeitete. Aus privaten Gründen gibt sie diese sinnstiftende und kreative Aufgabe weiter. Ich möchte mich bei Rita herzlich

dafür bedanken. Sie hat immer wieder mit grossem Zeitaufwand eine spannende Neuauflage gestaltet. 39 Bulletins seit 2015!

Ab nächster Ausgabe Nr. 115, wird Manuela Bär die Redaktion übernehmen. Wir wünschen ihr einen guten Start und dürfen gespannt sein.

... und weiter geht es mit Danke sagen:

Ein grosses Dankeschön gilt unseren langjährigen austretenden Partnern und Sponsoren. Es sind dies Outdoorland und Berggasthaus Hörnli, welche ihr Engagement beendet haben.

Mit der Alp Scheidegg haben wir den Vertrag nicht mehr verlängern können, weil leider noch ausstehende Inserate-Kosten fürs Jahr 2023 offen sind.

Im gleichen Zuge dürfen wir zwei neue Partner herzlich willkommen heissen. Es engagieren sich Bächli-Bergsport AG und Leutenegger Installations AG für unsere Sektion.

Und dies sind unsere treu verbleibenden Partner, auch ihnen ein grosses Dankeschön:

**STS Sport Trend Shop, Hinwil**  
**Neukom Optik AG, Pfäffikon**  
**W. Wiedmer AG, Fällanden**  
**Druckerei Sieber, Hinwil**  
**s'Wärkstettli**

**Garage Glättli, Hittnau**  
**Bank Avera, Wetzikon**  
**Furrer Talschreinerei, Sternenberg**  
**Kletterzentrum Gaswerk, Greifensee**

Nun wünsche ich allen unfallfreie und unvergessliche Bergerlebnisse im Jahr 2024.



Rolf Meili

# s'Wärkstettli

[www.swaerkstettli.ch](http://www.swaerkstettli.ch)



# Herzlich willkommen!



Wir freuen uns über den Neuzugang der 7 Mitglieder und ich wünsche Daniela Hoegger als meine Nachfolgerin für den Mitgliederdienst alles Gute. Yvonne Uttinger

Name	Vorname	Ort
Adomaitis	Jörg	Gutenswil
Adomaitis	Katharina	Gutenswil
Baumann	Gilles	Zürich
Constantini	Raphael	Au TG
Dietrich	Anja	Mosnang
Goldschmid	Eva	Näfels
Grande	Nicola	Zürich

# 25. Jahresbericht für das Jahr 2023

## Generalversammlung vom 8. März 2024

Herzlich willkommen alle Mitglieder, Anwesende, Vorstand

Anschliessend an meinen Jahresbericht werden die Traktanden Tourenwesen, Jahresrechnung-Budget und Mitgliederdienst von den Ressortverantwortlichen vorgelesen. Zudem werden wir noch die Wahl für ein neues Vorstandsmitglied für den Mitgliederdienst abhalten.

Ich habe mich dieses Jahr für einen Jahresrückblick entschieden, der anhand der Bulletin Nr. 108 – 111 den Rückblick aufzeigen soll. Als ich sie so am Durchblättern war, war ersichtlich, dass sich das Thema Jubiläumsfest im September wie ein roter Faden durch alle Bulletins zog.

In der Bulletin-Ausgabe Nr. 108, wurde das Datum vom 9.-10.9.2023 dick und fett bekanntgegeben. Dies

Organisation, welche intensiv vorbereitet wurde Jubiläumsfest auf der Die eigentliche Gründung Sicherlich wurde damals können wir auf 25 Jahre zurückblicken.



war auch der Startschuss für die Hintergrund vermutlich schon in- und dann zu einem tollen, 2-tägigen Lidernenhütte führte. des SAC-Hörnli war am 13. Juni 1998. auch eine Feier veranstaltet. Heute

Im ersten kompletten Jahresprogramm von 1999 wurden 30 Skitouren, 22 Wanderungen, Bergtouren, 18 Klettertouren, 6 Hochtouren, 3 Biketouren und 2 Anlässe angeboten, total 81 Touren! 25 Jahre später sind es 95, insgesamt 17% mehr Touren.

In der Bulletin-Ausgabe Nr. 109 auf Seite 4 stand "Kommt er oder kommt er nicht"? – der SCHNEE! Der fehlende Schnee war im Winter 2022/23 ein Dauerthema. Dies hatte nicht nur mit den zeitweise sehr hohen Temperaturen zu tun, sondern oft auch mit dem fehlenden Niederschlag. Es war insgesamt rund 2½ Grad zu warm, und dies, obwohl die Sonnenscheindauer nur knapp überdurchschnittlich war.

Unsere Tourenleiterinnen und Tourenleiter hatten aber doch noch einige Male ein gutes Gespür, Schnee zu finden. Doch auch dieses Jahr war der Schnee sehr rar und wir müssen uns echt Gedanken machen, wie gestalten wir das Winterprogramm in Zukunft? Die Tourenleiter/innen werden gefordert sein.

In der Bulletin-Ausgabe Nr. 110 wurde der Startschuss für die Anmeldung zum Jubiläumsfest publiziert. In der Folge hatten sich über 73 Mitglieder angemeldet!

Ich kann mit Freude und einem grossen Dank an alle die mitgeholfen haben sagen, es wurde den Mitgliedern eine ganz großartige Palette von Zustieg- und Abstiegsvarianten zur Lidernenhütte präsentiert. Klettertouren, Wanderungen und ein Klettersteig standen zur Auswahl. Was mir persönlich sehr gefallen hat ist, wie sich die verschiedenen Gruppen auf dem Weg zur Hütte gesehen oder getroffen haben und dann in der Hütte ein reger Austausch stattgefunden hatte. Ein wirklich gelungenes Fest, das noch lange in Erinnerung bleiben wird. Danke an die Organisatoren.

In der Bulletin-Ausgabe Nr. 111 habe ich einige Fakten der Abgeordnetenversammlung auf dem Weissenstein an euch weitergegeben. Die damals erwähnte, in Bern abgehaltene WM im Sportklettern hat nachträglich wegen eines hohen Defizits leider viel zu reden gegeben. Eine Untersuchungskommission klärt nun die Angelegenheit ab, da der Veranstalter dem SAC noch einen hohen Betrag schuldet. Keine erfreuliche Sache, doch der Anlass selber war ein voller Erfolg. Ich hoffe sehr, dass der SAC sich trotzdem auch künftig für Grossanlässe in dieser Form engagieren wird.

Zum Schluss möchte ich mich bei allen Tourenleiterinnen und Tourenleitern für das umsichtige und großartige Tourenjahr bedanken. Ebenso geht der Dank an all meine Vorstandsmitglieder, es macht Spass, mit euch zusammen zu arbeiten. Und natürlich auch ein grosses Dankeschön an euch Mitglieder die schlussendlich eine Sektion ausmachen.

Ich wünsche allen ein erfolgreiches Tourenjahr, gute Gesundheit und viele großartige Bergerlebnisse.



A handwritten signature in blue ink that reads "Rolf Meili". The signature is fluid and cursive, written over a light blue background.

Rolf Meili

Ottikon, im Februar 2024



## **Im Namen des Vorstandes Die Erstellung des Bulletins geht in neue Hände über**

Rita Frehner hat mit dieser Ausgabe das letzte Bulletin für die Sektion Hörnli erstellt. Sie hat sich jahrelang mit viel Herzblut und grossem Engagement dafür eingesetzt, dass wir immer ein sehr ansprechendes Bulletin in den Händen halten durften. Dies ist keine Selbstverständlichkeit und wir haben ihren Einsatz immer sehr geschätzt. Das jetzige Bulletin Nr. 114 Sommer ist ihr Letztes. Wir danken Rita an dieser Stelle ganz herzlich für die geleistete Arbeit im Dienste des SAC Hörnli und wünschen ihr für die Zukunft und die weiteren bergsportlichen Aktivitäten alles Gute und viel Freude!

Manuela Bär hat sich erfreulicherweise als Nachfolgerin von Rita zur Verfügung gestellt. Auch das ist nicht selbstverständlich! Sie ist bereits dabei, sich in die Materie einzuarbeiten und wird auch ihre Ideen einbringen. Wir möchten Manuela ganz herzlich als neue Redaktorin begrüßen. Ganz bestimmt wird sie für die Sektion weiterhin ein schönes Bulletin erstellen und wir wünschen ihr einen guten Start und viel Spass bei der neuen Aufgabe!

Bilder und Beiträge fürs Bulletin sind ab sofort an [baer.manuela@hotmail.com](mailto:baer.manuela@hotmail.com) zu senden.

Im Namen des Vorstandes und der Tourenkommission  
Corinne Aeschbacher

# Erklärungen zu Kurzzeichen und Piktogrammen



## Konditionelle Anforderungen

A	wenig anstrengend	3–5 h Totalzeit; bis ca. 800 HM Aufstieg
B	ziemlich anstrengend	4–7 h Totalzeit; ca. 800–1300 HM Aufstieg
C	anstrengend	6–10 h Totalzeit; ca. 1300–1600 HM Aufstieg
D	sehr anstrengend	länger als 10 h Totalzeit; Aufstieg mehr als 1600 HM

## Piktogramme und Schwierigkeitsskala



Wandern W (T1–T6)



Skitour S (L–EX)



Hochtour H (L–ES)



Schneeschuhtour SS (WT1–WT6)



Klettern K (3a–9c)



Anlass A



Klettersteig KS (K1–K6)



Kurs KK (KSI–KSV)



Biken B (S0–S5)



Genuss-Wandern



Genuss-Skitour



Genuss-Schneeschuhtour

# www.talschreinerei.ch

Steinen – Stockwies  
8499 Sternenberg

Natel 079 326 28 38  
Telefon 052 386 19 03

**Wir bringen Holz in Form!**



Jeden ersten Samstag im Monat ist unser Küchenstudio  
in Saland von 10<sup>00</sup> bis 13<sup>00</sup> Uhr (oder nach Vereinbarung) geöffnet!

Küchenstudio ■ Hittnauerstr. 3 ■ 8493 Saland

**Holzbau ■ Innenausbau ■ Küchen ■ Möbel ■ Parkett**

## LEUTENEGER

Installations AG

Sanitär / Heizung / Spenglerei



**Wir halten Sie immer warm**  
und installieren Ihnen ein zeit-  
gemäßes Heizsystem.

- Heizungen aller Art für Neubauten und Sanierungen: Wärmepumpenanlagen, Erdsondenbohrungen oder Sonnenkollektoren
- Umfassende Beratung auf der Basis einer eigens für Sie erstellten Energiebilanz
- Pikettendienst bei Notfällen

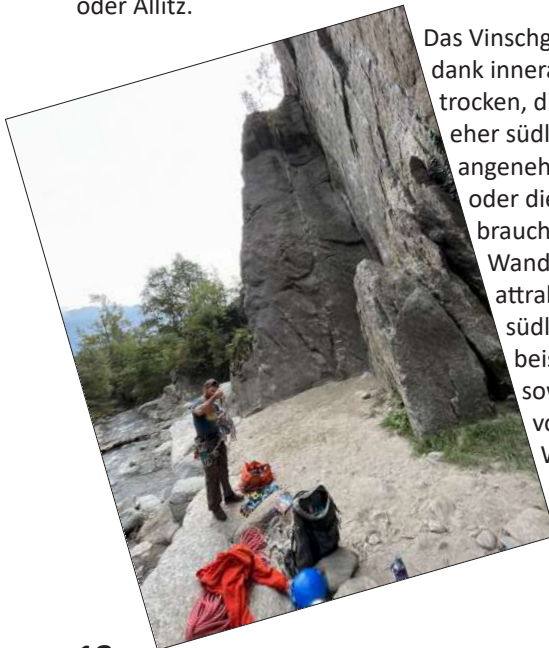
Wir freuen uns auf Ihren Anruf.

Leutenegger Installations AG ■ Industriestrasse 39 ■ 8625 Gossau ■ 044 936 65 65 ■ [www.leutenegger-insta.ch](http://www.leutenegger-insta.ch)



Es ist mal wieder Zeit für eine Kletterferienwoche im SAC-Hörnli! Das Südtiroler Vinschgau eignet sich im Herbst perfekt dazu!

Gemeinsame Anreise mit PW bis ins Vinschgau, bei passendem Wetter besuchen wir bereits auf dem Hinweg einen Klettergarten. Das Vinschgau bietet zahlreiche «perfekte» Klettergärten für verschiedene Niveaus, mit sehr griffigem Gneis und Routen von einfach und geneigt bis schwierig und steil. Die Zustiege sind kurz (5 bis maximal 30 Minuten), die Wandfüsse bequem und meist sehr idyllisch oder aussichtsreich - oft auch beides. Da sie auch durchwegs kindertauglich sind, wird unsere 5-jährige Tochter mit dabei sein. Mögliche Klettergärten sind zum Beispiel Juval, Wallburg, Huafwond, Burgstollknot, Marchegghof oder Allitz.



Das Vinschgau dank inneralpiner Lage trocken, die Temperaturen mit eher südlichem Klima im Herbst meist noch sehr angenehm warm. Sollte es doch mal regnen oder die müden Kletterarme eine Pause brauchen, bietet die Region viele Alternativen: Wanderungen und Klettersteige ohne Ende, attraktive Städte wie Meran oder Bozen mit südländischem Charme, mehrere Thermen, beispielsweise in Naturns oder Meran, sowie eine Fülle kulinarischer Highlights, von heimischem Obst über regionalen Wein bis währschafter Südtiroler Kost. Langweilig wird es also bestimmt nicht!  
**Karten/Führer:** Führer Südtirol Sportklettern, Guido Colombetti

ist  
oft

**Ausrüstung:** Sportkletterausrüstung für Klettergarten, persönliche Utensilien. Detaillierte Materialabsprache dann mit Angemeldeten.

**Unterkunft/Verpflegung:** 2

Ferienwohnungen, Alpina Residence, in Naturns, je nach Lust und Laune kochen wir selber oder essen auswärts und geniessen die währschafte Südtiroler Küche.

**Kosten:** CHF 400.- bis 500.- für Anteil Ferienwohnung, je nach Auslastung, exklusiv Reisespesen und Verpflegung. Abmeldung nach Anmeldeschluss kann Kosten zur Folge haben.

**Anmeldung:** Internet bis 31. August 2024

**Auskunft:** Details: Teilnehmer werden 1-2 Wochen im Voraus per E-Mail informiert.

A photograph of an indoor climbing wall with various colored panels (yellow, red, green) and climbing holds. Two people are seen climbing. The wall is brightly lit and has a colorful, abstract design.

Foto: Roger Hofstetter

T: +41 44 755 44 33 [www.kletterzentrum.com](http://www.kletterzentrum.com)

**KLETTERZENTRUM GASWERK GREIFENSEE**

The logo for Gaswerk Greifensee, featuring a stylized figure climbing a rock formation inside a gear-like shape, with the word "GASWERK" written below it.



## Touren und Veranstaltungen der Sektion



Samstag, 22. Juni 2024  
Wandern T4, C

max. Teilnehmer 6

**Schwizerälpli-Öhrlikopf-Hüenerberggrat-Säntis**

**Susan Nüssli**



Wir fahren gemeinsam mit dem Auto bis zur Schwägalp - der genaue Treffpunkt/ Abfahrtszeit wird den Teilnehmern vor der Tour noch mitgeteilt. Die erste Stunde bis zum Schwyzerälpli verläuft gemütlich den Hängen des Säntis entlang. Hier beginnt der blau-weiße Alpinwanderweg über die Nasenlöcher bis zur hinteren Öhrlihueb. Von hier aus lassen wir uns die Besteigung des Öhrlikopfes nicht nehmen - in relativ kurzer Zeit steht man auf dem Gipfel (T4-Route) und genießt einen tollen Weitblick. Zurück bei der Hochnideri wird beim Pic-Nic aufgetankt, bevor wir den ganzen Grat des Hüenerberges überschreiten (einzelne Stellen T5, aber bei trockenem Wetter gut machbar!).

Nun geht es einfacher Richtung Säntis. Bevor wir für den letzten Aufstieg in den Kamin einsteigen, kann, wer will noch kurz dem Girens spitz einen Besuch abstatten (zusätzlich ca. 15-20min) - auch hier eine wunderbare Aussicht!

Im Bergrestaurant «Alter Säntis» werden wir unsere Krackseletour (hoffentlich auf der

Sonnenterrasse) beenden und mit der Bahn wieder ins Tal fahren.

HM aufwärts 1050/ HM abwärts 100 - Wanderzeit ca. 6h

Die Tour wird nur bei trockenem Wetter durchgeführt! Ansonsten wären mehrere schöne Touren im T3 Bereich möglich.

**Karten/Führer:** Alpstein/Säntis 1:25 000

**Ausrüstung:** Dem Wetter angepasste Kleidung, Verpflegung und genügend Getränke aus dem Rucksack - Wanderstöcke bis zur Öhrlihueb hilfreich, müssen aber dann zusammenklappbar im Rucksack verstaut werden können.

**Unterkunft/Verpflegung:** Verpflegung aus dem Rucksack, am Ende der Tour Einkehr im alten Säntis-Bergrestaurant

**Kosten:** Fr. 30; Autospesen/ Säntisbahn Talfahrt

**Anmeldung:** Internet bis 19. Juni 2024

**Auskunft:** Susan Nüssli (susan.nuessli@bluewin.ch / 079 709 16 02)



Mittwoch, 26. Juni 2024

Klettersteig K4, C

max. Teilnehmer 8

**Klettersteig K3 Einsteiger / Fortgeschrittene**

**Sven Keller**



Ganztägiger Ausflug unter der Woche

Schwierigkeiten im Bereich: K2-K4

Je nach Anmeldungen und Niveau auch mit K5 Teilstück möglich.

Für Einsteiger und Fortgeschrittene.

Klettersteige in Engelberg oder

Klettersteige in Braunwald

Voraussetzung: Trittsicherheit und

Höhenfestigkeit über Stunden.

Geocaching ist auf diesem Ausflug auch möglich.

Tourendetails werden in der Woche

vor dem Ausflug an die Teilnehmer

kommuniziert, Anreise mit PW oder ÖV.

Bei kurzfristiger Abmeldung

können dem Teilnehmer trotzdem Folgekosten entstehen.

**Karten/Führer:** 1191 Engelberg oder

1173 Linthal - Schweiz Mobil

**Ausrüstung:** Komplette Klettersteig

Ausrüstung. Geeignetes Material

(auch zum Ausleihen) kann beim Tourenleiter angefragt werden. <https://www.sac-hoernli.ch/pdf/psa-klettersteig.pdf> Wetter und Terrain angepasste Kleidung. Detailliste kurz vor dem Ausflug.

**Unterkunft/Verpflegung:** Verpflegung aus dem Rucksack mit allfälliger Einkehr

**Kosten:** Fr. 70; je nach Anreiseart und Bergbahnpreisen

**Anmeldung:** Internet bis 19. Juni 2024

**Auskunft:** Sven Keller



Freitag, 28. Juni 2024 bis Samstag, 29. Juni 2024

Klettern 5c, A

max. Teilnehmer 5

**Pizzo del Prévât, NE-Kante**

**Bernie Senn**



Gemeinsame Anreise mit einem PW oder Büssli am Freitagnachmittag. Abfahrt um ca. 14.00 Uhr in Wetzikon, damit wir zum Nachtesen in der Hütte sind.

Fahrt nach Rodi-Fiesco in der Leventina und dann mit der Bahn zum Lago Tremorgio, 1820m und von da in ca. 1.5 h zur Capanna Leit, 2254m.

Am Samstag ist dann Gipfeltag am Pizzo del Prévât und zwar via Nordostkante, welche als anspruchsvoller Klassiker gilt.

Der Zustieg zum Grat ist kurz, dafür die Kletterei und die Landschaft umso schöner. In 9 anspruchsvollen und teilweise luftigen Seillängen in bestem Granit geht es zum Gipfel, 2558m.

Runter gehts zu Fuss und mit 3-mal kurz abseilen. Dann wieder vorbei an der Hütte und zurück zur Bahnstation.

**Karten/Führer:** Plaisir Süd



**Ausrüstung:** Komplette Kletterausrüstung inkl. Helm, Kletterfinken und stabilen Zustiegsschuhen. 50m Seil, Expressen sowie Keile und Friends nach Absprache.

**Unterkunft/Verpflegung:** Capanna Leit, Halbpension

**Kosten:** Ca. 180.- für Unterkunft mit HP, Fahrkosten und Tourenleiterspesen, Abmeldung nach Anmeldeschluss kann Kosten zur Folge haben.

**Anmeldung:** Internet bis 15. Juni 2024

**Auskunft:** Details: Teilnehmer werden 1-2 Tage im Voraus per E-Mail informiert.




Samstag, 29. Juni 2024 bis Sonntag, 30. Juni 2024

Hochtour WS, B

max. Teilnehmer 6

**Hausstock**

**Mario Bachmann**



Sa: Fahrt am Vormittag mit PW nach Linthal, Seilbahn Tierfehd - Kalktrittli (1860m), Aufstieg zur Muttseehtütte circa 2.5 h 640Hm

So: Aufstieg Hausstock (3158m); Abstieg wie Aufstieg, Aufstieg ~4h, 900 Hm; Abstieg ca. 3.5 h, 1540 Hm

Die Normalroute führt von der Muttseehtütte über den Ruchen zum Gipfel und zurück. Eine wunderschöne, abwechslungsreiche und viel begangene Hochtour zum Elmer Hausberg. Die Schlüsselstellen sind das Drahtseilfurggeli, eine ausgesetzte Gratpassage und eine kurze Kletterstelle (2a) vor dem Hauptgipfel.

**Karten/Führer:** 1193 Tödi

**Ausrüstung:** Hochtourenausrüstung mit Anseilgurt, Trekkingstöcke, Helm,

Handschuhe, Sonnenbrille, Stirnlampe, Hüttenschlafsack, Kälte- und Sonnenschutz

**Unterkunft/Verpflegung:** Muttseehtütte SAC 2501m



sport trend shop

# SCHUH KOMPETENZ OUTDOOR-/LAUSCHUH

Entdecken Sie unsere **riesige Auswahl an Wander-, Trekking-, Trail-running und Runningschuhen** in jeder Schuhgrösse, von sehr klein bis sehr gross und in diversen Leistenbreiten. Zudem bieten wir eine Passformgarantie und professionelle Dienstleistungen wie Schuh-Fitting, Reparaturservice und individuell angepasste Einlegesohlen.

**Während unserer Schuhwoche  
vom 31. Mai bis 8. Juni  
erhalten Sie auf alle Schuhe  
15% Rabatt**



**Kosten:** Transport, Bahn, Hütte, Tourenleiterspesen

**Anmeldung:** Internet bis 23. Juni 2024

**Auskunft:** Tourenleiter, Infos per Mail.



Donnerstag, 4. Juli 2024

Anlass T1, A

max. Teilnehmer 18

**Hörnlibummel Juli Sonnenhof**

**Hermann Weber**



Treffpunkt: 19:00 Uhr Bahnhof Neuthal

/ Bäretswil. Wanderung auf Guyer -  
Zellerwanderweg zum Restaurant Sonnenhof.

4 km Distanz / 300 HM / ca. 1 1/4 Std

**Karten/Führer:** LK; 1:25 000 Blatt 1093

Hörnli

**Ausrüstung:** Dem Wetter angepasste  
Wanderausrüstung

**Unterkunft/Verpflegung:** Restaurant Sonnenhof

**Kosten:** Je nach Konsumation

**Anmeldung:** Telefonisch, Internet bis 03. Juli 2024

**Auskunft:** TL 079 380 22 85



Freitag, 5. Juli 2024 bis Sonntag, 7. Juli 2024

Klettern 4c, A

max. Teilnehmer 6

**Ladies Weekend Klettergärten Interlaken**

**Isabel Keller**



Wir erkunden und erklettern die Klettergärten Bockstor, Neuhaus und Dällenboden

in der Region Interlaken mit einer grossen  
Routenauswahl und Sandstein-Formationen.

Wir reisen per Zug und bewegen uns vor Ort  
mit dem Bus. Abfahrt Freitagmorgen 8 Uhr  
ab Zürich HB. Rückreise Sonntagabend, wenn  
alle müde und/oder zufrieden sind.

Wenn das Wetter passt, springen wir nach  
dem Klettern in den frischen Thunersee und  
essen ein feines Znacht in der Badi oder der  
Stadt, sodass der gesellige Teil sicher nicht zu  
kurz kommt.

Bitte bei Anmeldung angeben, ob Seil mind.  
60 m vorhanden.

**Karten/Führer:** Kletterführer Plaisir West (Bd. 1)

**Ausrüstung:** Ausrüstung für Klettergarten, Badesachen.

**Unterkunft/Verpflegung:** Jugendherberge Interlaken, Lunch aus dem Rucksack

**Kosten:** Fr. 300; Circa. 122 Jugi zwei Nächte, 2x Nachtessen, Zugbillet selber kaufen, TL-Spesen

**Anmeldung:** Internet bis 23. Juni 2024

**Auskunft:** T 0795059743



Sonntag, 7. Juli 2024 bis Montag, 8. Juli 2024  
Kurs WS+, C

max. Teilnehmer 6

**Hochtouren-Refresher**

**Urs Nett**



Sonntag: Gemeinsame Anreise mit einem PW nach Steingletscher.

Nach dem Aufstieg zur Tierberglühütte Eisausbildung in Hüttennähe.

Montag: Hochtour ab der Tierberglühütte, wo wir das Geübte gleich anwenden werden.

Mögliche Gipfelziele: Gwächtenhorn (Überschreitung via Westgrat), Tierberge, Sustenhorn

Anschliessend Abstieg und Heimreise.

**Karten/Führer:** Blatt 1211 Meiental

**Ausrüstung:** Gem. Ausrüstungsliste Hochtouren: <https://www.sac-hoernli.ch/pdf/ausruestungsliste-hochtour.pdf>

**Unterkunft/Verpflegung:** Tierberglühütte SAC

**Kosten:** Fr. 160; Ca. 160.- für Unterkunft mit Halbpension, Fahrkosten und

Tourenleiterspesen. Abmeldung nach Anmeldeschluss kann Kosten zur Folge haben.

**Anmeldung:** Internet bis 30. Juni 2024

**Auskunft:** Details: Teilnehmer werden 2 Tage im Voraus per E-Mail informiert.



Sonntag, 7. Juli 2024

Wandern T2, B

max. Teilnehmer 8

**Glarus-Fronalppass-Habergschwänd**

**Kurt Schäfer**

Fahrt mit dem ÖV ab Wetzikon 7.15 nach Rapperswil- Ziegelbrücke-Glarus an 8.15  
Bahnhof 472m-Ennetbühl-Grossberg-Fronalppass 1861m-Spaneggsee-Talalpsee  
1086m

Habergschand 1278m in ca. 6Std.

**Karten/Führer:** Walenstadt

**Ausrüstung:** Wanderausrüstung +Stöcke

**Unterkunft/Verpflegung:** Aus dem Rucksack

**Kosten:** Billette selber lösen

**Anmeldung:** Telefonisch, schriftlich, Internet bis 04. Juli 2024

**Auskunft:** Auskunft am Telefon 0449301961 / 0795653851 zwischen 19.30-20.00



Samstag, 13. Juli 2024 bis Sonntag, 14. Juli 2024

Wandern T3, C

max. Teilnehmer 8

**Via Capricorn - Naturpark Beverin**

**Hermann Weber**



1.Tag: Wetzikon S15 ab 06:15 nach Thalkirch  
Safiental an 09:35. Nach einer Kaffepause  
wandern wir dem Talboden entlang bis Piggamad.  
Nun dem steilen Bergweg durch den  
Höllgraben in Richtung Alperschällilücka  
folgend. Vom Seelein P 2453 hinauf zur  
Sarcletti digi Lai Grand 2660 m.

Abstieg via Lai Grand 2386 nach Nurdan 2262  
m. Übernachtung mit HP und Frühstück im

Massenlager. Distanz:12 km; 1070 Hm auf / 500 Hm ab / Zeit: ca. 6 Std.

2.Tag: Aufstieg über die Alp Tumpriv zum Carnusapass 2604 m. Abwärts westlich  
vom Piz Beverin zur Tritthütte, Mittler Hütte, Carnusahütte 1651 m.

Mit Punkt 1588 überqueren wir den Carnusabach, die tiefste Stelle der heutigen  
Etappe, 260 Hm aufwärts zum Glaspas / Bushaltestelle.

Distanz: 14 km; 680 Hm auf / 1100 Hm ab / Zeit: ca. 51/2 Std.

Rückreise: Glaspas / Tschappina ab 15:49 (letzter Bus) via Thusis nach Wetzikon  
an 18:44

**Karten/Führer:** Schweizmobil, LK 1:25 000; Nr. 1215 Thusis, Nr. 1234 Vals, Nr. 1235 Aander

**Ausrüstung:** Gutes Schuhwerk, Regenschutz, ev. Wanderstöcke, Hüttenschlafsack obl.

**Unterkunft/Verpflegung:** Alp Nurdagne Wergenstein, Rucksack

**Kosten:** Fr. 130; Übernachtung mit HP 70.- /+ ÖV ca. 60.-

**Anmeldung:** Telefonisch, Internet bis 07. Juli 2024

**Auskunft:** TL Weber Hermann 079 380 22 85



Freitag, 19. Juli 2024 bis Sonntag, 21. Juli 2024

Wandern T4, C

max. Teilnehmer 5

## Alpine Gipfel und Übergänge im Erstfeldertal Susan Nüssli

---



1. Tag: Wir fahren gemeinsam mit dem Auto nach Hofstetten - Abfahrtszeit und Treffpunkt werden den Teilnehmern vor der Tour noch mitgeteilt. Eine herzige, kleine Seilbahn bringt uns hoch zum Wilerli, von wo aus wir unsere Tour starten. Auf einem rot-weissen Weg geht es entlang der vorderen Bänder nach Matt. Von hier aus führt uns nun der alpine Weg (blau-weiss) den Bändern entlang bis zum Punkt 1838, hinauf auf den Chapfen und am wunderschönen Fulensee vorbei bis zur idyllisch gelegenen Kröntenhütte, in welcher wir unsere erste Nacht verbringen. HM aufwärts 820m / ca. 5-6h Wanderzeit

2. Tag: Von der Kröntenhütte starten wir am Morgen zurück zu Punkt 1838. Von hier aus geht es auf dem doch eher anspruchsvollen alpinen Weg (einzelne Stellen T5) steil hinauf zur Älplilücke, wo wir eine ganz tolle und besondere alpine Aussicht geniessen können.

Nach einer Erholungsrast und Pic-Nic stechen wir hinunter zum Guggitalerschnee, und auch der Abstieg erfordert Ausdauer und Konzentration im ruppigen Gelände. Via Guggital, Sennenstein, Langhütte, Bachhütte erreichen wir schliesslich das Berggasthaus Brüsti, wo wir unsere zweite Nacht verbringen. HM aufwärts 900m / HM abwärts 1070m / 7-8h Wanderzeit

3. Tag: Heute besteigen wir vom Brüsti aus den «Hausberg», ebenfalls eine alpine Route (T4). Via Bocktritt und Geissberggrätli erklimmen wir den Hoch Geissberg - auch hier oben eine traumhafte Rundschau! Beim Abstieg verlassen wir beim Punkt

# New Kia Niro

Hybrid, Plug-in Hybrid oder EV



Movement that inspires



Lassen Sie sich mit der neuen Generation  
des Kia Niro „elektrisieren“!

## Garage Glättli

HITTAU

Isikerstrasse 2  
8335 Hittnau  
043 288 60 30  
[www.garage-glaettli.ch](http://www.garage-glaettli.ch)

1915 das Geissgrätli und wählen den Abstieg via Plegeregg, Wannellegg zum rot-weißen Wanderweg, welcher uns zurück zur Wilerlibahn führt. Nach der Talfahrt beenden wir bei einem gemütlichen Abschlusstrunk unsere dreitägige Tour.

Die Variante, unterwegs nach Hause noch gemeinsam irgendwo zusammen einen Znacht zu genießen, lasse ich noch offen - je nach Zeit, Lust und Laune..... HM aufwärts 1100HM / HM abwärts 1100HM 5-6h Wanderzeit

Diese 3-Tagestour verlangt gutes und mehrheitlich trockenes Wetter und von den Teilnehmern gute Trittsicherheit und Schwindelfreiheit:

**Karten/Führer:** swisstopo Altdorf/Attinghausen

**Ausrüstung:** Gute und wetterfeste Bekleidung für alpine Touren (auch Handschuhe und eine Mütze im Gepäck dabeihaben). Gute Wanderschuhe mit einer stabilen Bergsohle. Wanderstöcke sind zwischendurch gut verwendbar, müssen aber im Rucksack verstaut werden können! Alle persönlichen Utensilien für die Übernachtungen (in der Kröntenhütte ist ein Schlafsack erforderlich) - Zwischenverpflegung für die Touren. Marschtee wird abgegeben und ein Sandwich/ Schoggi etc. kann auch in den Hütten zugekauft werden.

**Unterkunft/Verpflegung:** Kröntenhütte SAC / Berggasthaus Brüsti

**Kosten:** Fr. 250; 2 Übernachtungen mit Halbpension, Seilbahnen, Autospesen

**Anmeldung:** Internet bis 10. Juli 2024

**Auskunft:** Susan Nüssli (susan.nuessli@bluewin.ch / 079 709 16 02)

## KLETTERZENTRUM GASWERK GREIFENSEE

Boulderprobleme und Kletterrouten für die höchsten Ansprüche, Kurse für jede Altersgruppe und für alle Zielsetzungen, ein Ort um zu trainieren und zu verweilen.

Wir freuen uns auf Deinen Besuch!

T: +41 44 755 44 33 [www.kletterzentrum.com](http://www.kletterzentrum.com)

Foto: Roger Hofstetter







Erfolgreich den  
Gipfel erklimmen!



## Sicher. Sauber. Trocken. self-storage by w. wiedmer ag

Sie mieten eine Lagerbox in der gewünschten Grösse zum Fixpreis und haben somit Ihren eigenen abgeschlossenen Raum mit freiem persönlichem Zugang.

### Unsere «W» Lagerboxen...

- > sind rund um die Uhr online buchbar
- > sind kurzfristig verfügbar und jederzeit kündbar
- > bieten 7 x 24 h Zutritt
- > werden auf den Tag genau abgerechnet

Au/Wädenswil • Fällanden • Rümlang • Schwerzenbach • Winterthur



Mehr Platz für Ihre  
Bergausrüstung!  
[w-lagerbox.ch](http://w-lagerbox.ch)  
5x im Raum Zürich



Samstag, 20. Juli 2024 bis Sonntag, 21. Juli 2024  
Klettern 5a, A

max. Teilnehmer 5

### **Klettergarten und mittlere MSL um die Tierwishütte (Säntis) Regula Senn**

Ganz in der Nähe des Säntis findet man die Silber- und Kluckerplatten zum Klettern. Mit der Seilbahn ab der Schwägalp Richtung Säntis, kann man eine Stütze vor dem Gipfel bei der Stütze 2 aussteigen und erreicht von da bequem in 50 Minuten die Kletterwände. Auf dem Weg dahin, kommen wir bereits an der Tierwishütte vorbei, wo wir übernachten werden.

Den ersten Tag nutzen wir, um uns im einfachen Klettergarten (Routen von 3c - 5c) mit der speziellen Kletterei an den Wasserrillen bekannt zu machen und um das Vertrauen in unsere Füße zu stärken.

Am zweiten Tag ist eine kurze und vor allem super abgesicherte Mehrseillängenroute geplant. Die Route «A halbi Portion Appenzeller» geht bis 5c+ (5aobl.) und ist wirklich sehr gut abgesichert. Ideal um das Gelernte vom Samstag in einer MSL anzuwenden. Am Top angekommen, kann je nach Belieben und Können der Gruppe abgeseilt oder runtergelaufen werden. Je nach Zeit könnte noch eine zweite kurze MSL angehängt oder einfach ein kühles Getränk in der Tierwis genossen werden. Voraussetzungen: Klettern 5a im Vorstieg draussen, Grundkenntnisse im MSL-Klettern

**Karten/Führer:** Topo: Plaisirost

**Ausrüstung:** Helm, Klettergurt, Kletterfinken, Sicherungsschlinge, 3 Schraubkarabiner, Sicherungsgerät- Entweder 12 Exen oder 1 Seil (50m), bitte bei der Anmeldung angeben, was vorhanden ist- Lunch für 2 Tage

**Unterkunft/Verpflegung:** Tierwishütte, Mittagessen aus dem Rucksack, Nachtessen und Frühstück in der Hütte

**Kosten:** Fr. 70; für Halbpension in der Hütte, Fahrspesen kommen noch dazu

**Anmeldung:** Telefonisch, Internet bis 12. Juli 2024

**Auskunft:** In der vorhergehenden Woche per Mail



Freitag, 2. August 2024  
Anlass T1, A

max. Teilnehmer 18

### **Hörnlibummel August Farner**

**Hermann Weber**

Wir treffen uns um 19:00 h in Oberholz 850m oberhalb Wald ZH auf dem Skilift- PP. Hier beginnt unsere Wanderung via Punkt 1001 zur Farneralp 1155 m, Distanz: 2 Km / + 300 hm.

Es besteht die Möglichkeit den etwas kürzeren Weg ab PP-Chrinnen, hinter der Rehaklinik Faltigberg, unter die Füße zu nehmen. Distanz: 1.5 km / +200 hm.

Zufahrt von Wald oder Gibswil via Hüebli nach Oberholz, ÖV-Benutzer können am

Bahnhof Wald abgeholt werden, bitte bei der Anmeldung vermerken.

**Karten/Führer:** Schweizmobil

**Ausrüstung:** Leichte Wanderausrüstung; Stirnlampe

**Unterkunft/Verpflegung:** Restaurant Farneralp

**Kosten:** je nach Konsumation

**Anmeldung:** Telefonisch, Internet bis 01. August 2024

**Auskunft:** TL Weber Hermann 079 380 22 85



Sonntag, 4. August 2024

Wandern T3, C

max. Teilnehmer 8

**Hängst 2092 m**

**Walter Diefenbacher**



Fahrt mit dem ÖV via Zürich HB - Luzern - Schüpfheim nach Sörenberg, Hirsegg.

Abfahrt in Uster um 07:40 h Richtung Zürich HB.

Wanderung: Sörenberg, Hirsegg - Bodehütte - Heideloch - Hängst - Alp Schlund - Sörenberg, Hirsegg.

Rückfahrt mit dem ÖV von Sörenberg, Hirsegg nach Hause.

Distanz: 12.5 km / 1070 Hm auf / 1070 Hm ab / Zeit: 6 Stunden

**Karten/Führer:** Wanderkarte 244T (Escholzmatt)

**Ausrüstung:** Wanderausrüstung, Regenschutz, Stöcke (optional)

**Unterkunft/Verpflegung:** Verpflegung aus dem Rucksack

**Kosten:** Fr. 45; ÖV-Billette (Halbtax)

**Anmeldung:** Telefonisch, schriftlich, Internet bis 02. August 2024

**Auskunft:** Telefonische Auskunft am 03.08.24 zwischen 18:00 - 19:00 beim TL



Freitag, 9. August 2024 bis Samstag, 10. August 2024  
Hochtour WS, C

max. Teilnehmer 7

### Vrenelisgärtli 2904 m

Daniela Hasler

Wir treffen uns am Freitagnachmittag um 14:00 Uhr in Klöntal Plätz. Von da steigen wir zusammen in 3,5 h. zur neu umgebauten Glärnischhütte (2050m), wo wir übernachten. Am Samstagmorgen früh starten wir via Normalroute zum Vrenelisgärtli. Nach ca. 1 h erreichen wir den Gletscher, wo wir die Gletscherausrüstung anziehen und dann über den Glärnischfirn aufsteigen Oberhalb des Schwandener Grat deponieren wir die Steigeisen und Pickel und klettern an der Kette ab auf den Grat. Bis zum Gipfel benötigen wir ungefähr 4,5 h. Nach einer schönen Gipfelrast gehts auf gleichem Weg zurück zur Hütte. Und von da auf den zweiten Teil des langen Abstieges bis zur Chäseren, wo wir uns ein Taxi gönnen.

**Karten/Führer:** siehe [map.geo.admin.ch](http://map.geo.admin.ch)

**Ausrüstung:** Hochtourenausrüstung inkl. Pickel, Steigeisen, Sitzgurt, evtl. Wanderstöcke für den langen Abstieg.

**Unterkunft/Verpflegung:** Glärnischhütte SAC, 2050 m

**Kosten:** Fr. 100; für Übernachtung, Halbpension, TL-Spesen, Taxifahrt beim Abstieg plus Reisespesen

**Anmeldung:** Internet bis 20. Juli 2024

**Auskunft:** per Mail oder Telefon



Sonntag, 11. August 2024  
Wandern T2, B

max. Teilnehmer 8

### Bergün-Darlux-Chants-Bergün

Kurt Schäfer

Fahrt mit ÖV ab Wetzikon 6.15 nach Pfäffikon /SZ-Chur ab 7.58 weiter nach Bergün an 9.15

Vom Bahnhof zur Talstation der Sesselbahn nach Darlux 1974m-Alp Muotta Sur 2228m-

und runter nach Chants 1822m in ca. 3.1/2 Std. Anschliessend weiter nach Bergün in 2.1/2 Std. oder Taxi.

**Karten/Führer:** Bergün

**Ausrüstung:** Wanderausrüstung+ Stöcke

**Unterkunft/Verpflegung:** Aus dem Rucksack oder Berggasthaus Chants

**Kosten:** Billette selber lösen

**Anmeldung:** Telefonisch, schriftlich, Internet bis 08. August 2024

**Auskunft:** Auskunft am Telefon 0449301961 / 0795653851 zwischen 19.30-20.00



Donnerstag, 15. August 2024

Klettersteig K5, C

max. Teilnehmer 8

**Zingelstöckli Urnerboden, mit Nachtessen**

**Rolf Meili**



Treffpunkt 12:45 Uhr Parkplatz SportTrendShop (STS) Hinwil. Fahrt mit PW nach Urnerboden. Ein kurzer Zustieg bringt uns zum Einstieg des Klettersteiges. Nun gehts für ca.1 Stunde abwechslungsweise mit leichterer und fordernder Passage zum Ausstieg auf ca. 1720 m. Gemütlicher Abstieg. Anschliessend Nachtessen im Gasthof Urnerboden. Heimfahrt.

Auf- und Abstieg ca. 2 1/2 Std.

**Karten/Führer:** LK 1173 Linthal 1:25 000, Die Klettersteige der Schweiz, Hüsler/Anker

**Ausrüstung:** Bergschuhe, komplette Klettersteigausrüstung mit Helm, gummierte Handschuhe, 2 Schraubkarabiner, 1 Selbstsicherungsschlinge, 1 Bandschlinge

**Unterkunft/Verpflegung:** Nachtessen Gasthof Urnerboden

**Kosten:** Fr. 24; Autoanteil ab Hinwil je nach Besetzung

**Anmeldung:** Internet bis 11. August 2024

**Auskunft:** Info erfolgt rechtzeitig per Mail (r.meili@ggaweb.ch) oder Telefon



Samstag, 17. August 2024  
Klettern 4b, B

max. Teilnehmer 4

## Hundstock Nordgrat

**Bernie Senn**



Eindrückliche und ausgesetzte alpine Gratkletterei für Schwindelfreie!  
(siehe Grat auf dem Bild)

Gemeinsame Anreise mit Auto, 06.30 ab Wetzikon bis Riemenstalden, Talstation Chäppeliberg. Gondelfahrt bis Gitschen.

Von der Bergstation wandern wir in ca. 1.5 h hinauf zur Hundstockhöhle, an dieser vorbei zum Einstieg des Hundstock-Nordgrats. Dort starten wir mit der abwechslungsreichen Gratkletterei bis zum Gipfel auf 2212 m ü. M.

Es sind ca. 3 steile Seillängen im Bereich 4b, in denen Kletterfinken nützlich sein können. Der Rest folgt dem ausgesetzten Grat und ist eher Alpin- als Sportklettern. Kletterdauer ca. 4 - 5 h.

Der Abstieg erfolgt zuerst nochmals ausgesetzt über den Südgrat (T5) über Swifass und Spilauersee (ca. 1 Std. 20Min.) zurück zur Bahnstation,

mit Einkehrmöglichkeiten oberhalb des Spilauersees.

Wer mehr Informationen oder Fotos der Tour möchte, einfach bei mir melden.

**Karten/Führer:** Landkarte 1172 Muotatal, 1:25 000

**Ausrüstung:** Vollständige Kletterausrüstung mit Kletterfinken und festen Bergschuhen, Helm; mind. 30 m Seile, 4 Expressen pro Person, wer hat ein paar Keile und Friends nach Absprache.

**Unterkunft/Verpflegung:** Aus dem Rucksack

**Kosten:** Fr. 60; ca. 60.- für Fahrspesen und Bahnfahrt

**Anmeldung:** Internet bis 09. August 2024

**Auskunft:** Bernie Senn, zeitnah per Mail an alle TeilnehmerInnen



evil eye

true  
sport  
eyewear



[evileye.com](http://evileye.com)



Made in  
Austria

NEUKOM OPTIK AG



Eidg. dipl.  
Optikermeister  
Zentrum Frohwies  
8330 Pfäffikon ZH  
Tel. 044 950 27 77  
[neukom-optik.ch](http://neukom-optik.ch)



kom



Samstag, 17. August 2024 bis Sonntag, 18. August 2024

Wandern T3, C

max. Teilnehmer 6

**Tessiner Alpen: Capanna Cognora und Passo di Piotta** Isabel Keller

---



Wir reisen mit dem Zug am Samstagmorgen ca. 8 Uhr von Zürich nach Tenero und fahren mit dem Postauto nach Sonogno. Von dort steigen wir in rund 3h 1000 Hm zur Capanna Cognora auf. In der kleinen typisch tessinerischen Selbstversorgerhütte kochen wir uns zusammen ein feines Znacht.

Am zweiten Tag steigen wir recht sanft 200 Hm zum Passo di Piotta auf. Von da steigen wir zur Alpe del Laghetto mit einem schönen Bergsee und ins Val Chironico ab; insgesamt 1400 Hm. Im Dorf Chironico nehmen wir das Postauto nach Lavorgo und reisen mit dem Zug nach Zürich zurück.

**Karten/Führer:** [https://www.verzasca.net/articles/151\\_Sonogno-Capanna.Cognora-Laghetto-Cala-Chironico](https://www.verzasca.net/articles/151_Sonogno-Capanna.Cognora-Laghetto-Cala-Chironico)

**Ausrüstung:** Hütten-Schlafsack, Necessaire, Wanderschuhe, ev. Trekking Stöcke, Jacke, Sonnenschutz. Alle nehmen ihr eigenes Frühstück mit und lassen etwas Platz im Rucksack für einen Anteil am Znacht.

**Unterkunft/Verpflegung:** Capanna Cognora, aus dem Rucksack, Selbstversorgerhütte

**Kosten:** Fr. 80; Circa für Hütte und Anteil Znacht. Zugbillett selber kaufen, TL-Spesen

**Anmeldung:** Internet bis 10. August 2024

**Auskunft:** T 0795059743





Sonntag, 18. August 2024  
Wandern T3, D

max. Teilnehmer 8

**Sigriswiler Rothorn 2051**

**Walter Diefenbacher**



Fahrt mit dem ÖV via Zürich HB - Thun - Sigriswil nach Schwanden (Sigriswil), Säge.  
Abfahrt in Uster um 06:36 h Richtung Zürich HB.

Wanderung: Säge - Stampf - Oberli Matte - Sigriswilgrat - Sigriswiler Rothorn -  
Oberbärgli - Alp Bodmi - Stampf - Säge.

Rückfahrt mit dem ÖV von Schwanden (Sigriswil), Säge nach Hause.

Distanz: 11.5 km / 1050 Hm auf / 1050 Hm ab / Zeit: 6.5 Stunden

**Karten/Führer:** Wanderkarte 254T (Interlaken)

**Ausrüstung:** Wanderausrüstung, Regenschutz, Stöcke (optional)


**Unterkunft/Verpflegung:** Verpflegung aus dem Rucksack

**Kosten:** Fr. 80; ÖV-Billette (Halbtax)

**Anmeldung:** Telefonisch, schriftlich, Internet bis 16. August 2024

**Auskunft:** Telefonische Auskunft am 17.08.24 zwischen 18:00 - 19:00 beim TL

# Adressverzeichnis der Tourenleiterinnen und Tourenleiter



Name Vorname	Adresse	Telefon Email
Corinne Aeschbacher	Drusbergstrasse 3 8610 Uster	076 434 86 75 / 044 940 86 75 corinne.aeschbacher@hispeed.ch
Mario Bachmann	Pfaffbergstrasse 6 8330 Pfäffikon	076 818 47 27 bachmann.mario@gmx.ch
Priska Bretscher	Im Werk 7 8610 Uster	076 376 66 13 / 043 288 52 02 p.hubsch@sunrise.ch
Walter Diefenbacher	Wermtswilerstrasse 5 8610 Uster	079 203 76 43 / 044 940 92 88 walter.diefenbacher@bluewin.ch
Claudia Egg	Aronenweg 13 8618 Oetwil am See	076 509 11 09 / 043 844 93 74 moisle@bluewin.ch
Daniela Hasler	Alvierstrasse 35 7324 Vilters	079 506 73 44 / 081 740 63 93 danielahasler@gmx.ch
Dominik Hasler	Alvierstrasse 35 7324 Vilters	076 461 61 77 / 081 740 63 93 poweri8887@gmail.com
Jörg Helen	Kreuzgasse 627 3758 Latterbach	info@activetours.ch
Stefan Imholz	Breitstrasse 14 8335 Hittnau	079 734 95 64 ste.imholz@gmail.com
Isabel Keller	Albisriederstrasse 334 8047 Zürich	079 505 97 43 isa.keller@gmx.ch
Sven Keller	Tablat 1536 8492 Wila	079 231 51 40 / 052 394 21 00 kellerpower@bluewin.ch
Rolf Meili	Hinwilerstrasse 44 8626 Ottikon	079 396 30 32 r.meili@ggaweb.ch
André Meyer	Wabergstrasse 3 8345 Adetswil	076 280 09 73 andre@skistylers.ch
Susan Nüssli	Lindenweg 3 8487 Zell ZH	079 709 16 02 / 044 954 26 15 susan.nuessli@bluewin.ch
Urs Nett	Rötelstrasse 9 8620 Wetzikon	079 829 96 66 / 043 833 94 00 urs.nett@bluewin.ch

Name Vorname	Adresse	Telefon Email
Klaus Portmann	Höhenstrasse 126 8340 Hinwil	079 215 01 77 k_portmann@bluewin.ch
Kurt Schäfer	Kantonsschulstrasse 10 8620 Wetzikon	079 565 38 51 / 044 930 19 61 kurt.schaefer@bluewin.ch
Mark Schuppli	Albisriederstrasse 334 8047 Zürich	079 287 27 29 / 044 200 77 46 mark.schuppli@bluewin.ch
Kathrin Schwarz	Hauflandweg 7 8605 Gutenswil	079 509 25 39 schwarz.kathrin@gmx.net
Andreas Senn	Eggstrasse 107 8498 Gibswil-Ried	079 635 19 78 / 055 245 16 64 bee_senn@yahoo.de
Bernie Senn	Im Rigiblick 27 8623 Wetzikon	079 536 99 21 bernie.senn.bs@gmail.com
Kathrin Senn	Im Rigiblick 27 8623 Wetzikon	078 821 08 99 sennkathrin@gmail.com
Regula Senn	Burgstrasse 122 8408 Winterthur	078 623 70 22 raegisenn@hotmail.com
Andy Steingruber	Fizeira 3 7477 Filisur	info@albulaguide.ch
Rahel Strässle	Holderbachweg 21B 8046 Zürich	rst@rahelstraessle.ch
Yvonne Uttinger	Am Binzikerbach 11 8627 Grüningen	079 769 06 89 / 044 935 20 01 yvonne.uttinger@bluemail.ch
Hermann Weber	Talweg 93 8610 Uster	079 380 22 85 maeniweber@hispeed.ch
Willy Wiedmer	Kirchacherstrasse 7 8608 Bubikon	079 447 66 62 / 055 243 34 63 willy@wiedmer.ch



## Erscheinungsdaten Bulletin

Ausgabe	Zeitraum Touren	Eingabeschluss	Versand
Nr. 115 Herbst	19. August - 31. Dezember 2024	9. Juni 2024	Mitte Juli
Nr. 116 Winter	1. Januar - 16. März 2025	10. November 2025	Mitte Dez
Nr. 117 Frühling	17. März - 15. Juni 2025	13. Januar 2025	Mitte Feb.
Nr. 118 Sommer	16. Juni - 17. August 2025	13. Januar 2025	Mitte Feb.



# 20 BERGGIPFEL

# 1 BANK

Wir unterstützen den Sport in der Region.

## **BANK** *avera*

Wir verstehen uns.